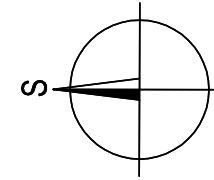





Aquaplan, s.r.o. Kossuthovo nám.18, 945 01 Komárno

vypracoval: Ing. František Németh	zodpovedný projektant: Ing. František Németh	hlavný inžinier projektu: Ing. František Németh
katastrálne územie stavby: Zlatná na Ostrove	okres stavby: Komárno	počet formátov: A4 2
objednávatel: Obec Zlatná na Ostrove		dátum vypracovania: 04/2024
stavba: ZLATNÁ NA OSTROVE Generel dopravného značenia AKTUALIZÁCIA 2024		podrobnosť vypracovania dokumentácie: dopravná štúdia-posudok zákazka číslo: 2054
príloha: CELKOVÁ SITUÁCIA DOPRAVNÉHO ZNAČENIA, HORNÁ ZLATNÁ		arch.číslo: 2054 DP mierka: SCHÉMA príloha: C.2, ČASŤ 3



ZLATNÁ NA OSTROVE ČASŤ HORNÁ ZLATNÁ

LEGENDA

-  DZ NOVO NAVRHOVANÉ
-  DZ TERAJŠIE VYHOVUJÚCI STAV
-  DZ TERAJŠIE URČENÉ NA ODSTRÁNENIE NAHRADENIE A VÝMENU

POZNÁMKA

SITUÁCIA VYKAZUJE STAV TRVALÉHO DOPRAVNÉHO ZNAČENIA K 07/2018

Generel dopravného značenia
SCHÉMA

CELKOVÁ SITUÁCIA C.2

ČASŤ 3