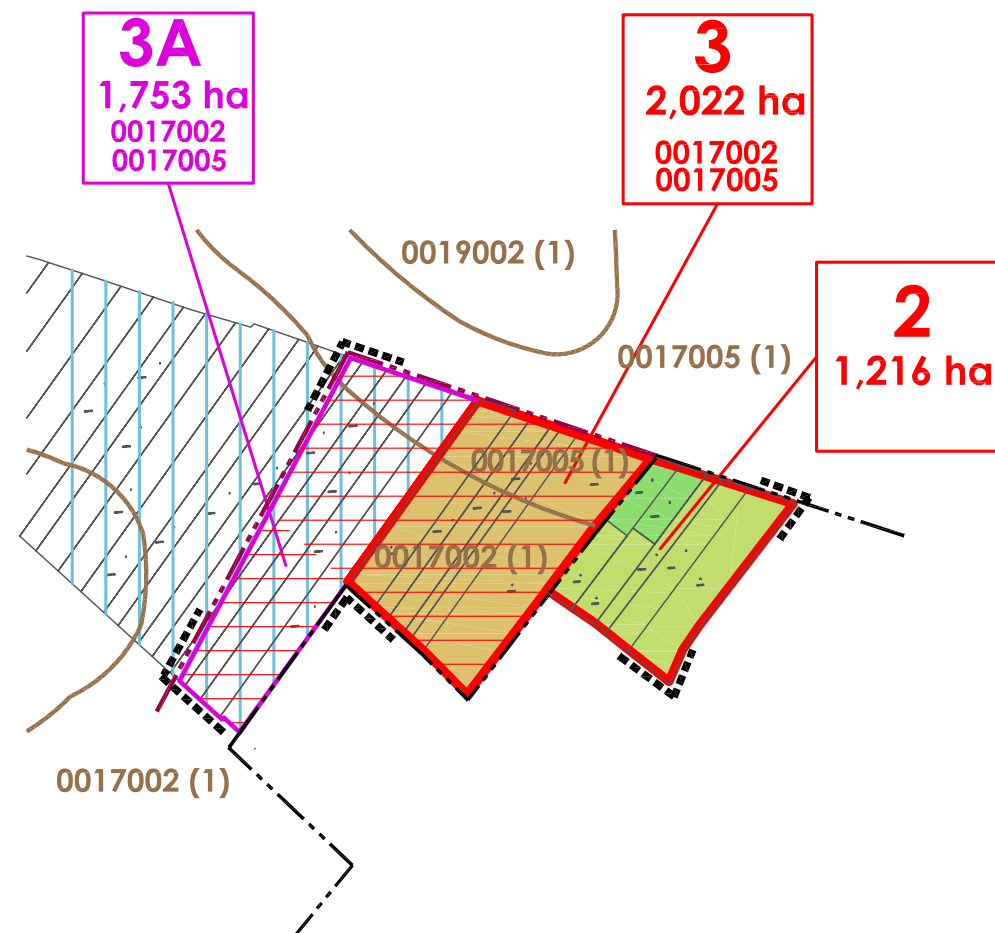


ZMENY A DOPLNKY Č.1/2008 ÚZEMNÉHO PLÁNU OBCE ZLATNÁ NA OSTROVE

VYHODNOTENIE DÔSLEDKOV STAVEBNÝCH A INÝCH NÁVRHOV NA POĽNOHOSPODÁRSKEJ PÔDE



LEGENDA


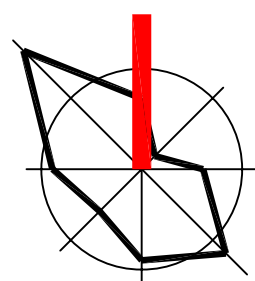
STAV	NÁVRH	
		HRANICA RIEŠENÉHO ÚZEMIA
		HRANICA ZASTAVANÉHO ÚZEMIA OBCE K 1.1.1990
		NÁVRH ROZŠÍRENIA ZASTAVANÉHO ÚZEMIA OBCE
		OZNAČENIE ZMENY FUNKČNÉHO VYUŽITIA LOKALÍT S UŽ UDELENÝM SÚHLASOM NA NEPOĽNOHOSPODÁRSKE POUŽITIE
		ZOSTATKOVÁ ČASŤ PŮVODNEJ LOKALITY 3 PONECHANÁ PRE PŮVODNÉ FUNKČNÉ VYUŽITIE
		OSOBITNE CHRÁNENÁ POĽNOHOSPODÁRSKA PÔDA
		POĽNOHOSPODÁRSKA PÔDA SO ZÁVLAHAMI
		BPEJ - BONITNÁ PŮDNO EKOLOGICKÁ JEDNOTKA
		HRANICA BPEJ
		ORNÁ PÔDA
		ZÁHRADY
		VINICE

TABUĽKA VYHODNOTENIA ZMENY FUNKČNÉHO VYUŽITIA LOKALÍT 2,3

LOKALITA Č.	KATASTRÁLNE ÚZEMIE	FUNKČNÉ VYUŽITIE	VÝMERA LOKALITY CELKOM V ha	PREDPOKLADANÁ VÝMERA POĽNOHOSPODÁRSKEJ PŮDY		Z TOHO	UŽÍVATEĽ POĽNOHOSPOD. PŮDY	HYDRO-MELIORAČNÉ ZARIADENIA	ČASOVÁ ETAPA REALIZÁCIE	INÁ INFORMÁCIA
				CELKOM V ha	SKUPINÁ BPEJ					
2	ZLATNÁ NA OSTROVE	PRIEMYSEL	1,216	1,216	-	1,216	FO	-	I.	ZU
3	ZLATNÁ NA OSTROVE	PRIEMYSEL	2,022	2,022	1	2,022	PD	-	I.	
SPOLU			3,238	3,238						

TABUĽKA VYHODNOTENIA LOKALITY PONECHANEJ NA PŮVODNÉ FUNKČNÉ VYUŽITIE

3A	ZLATNÁ NA OSTROVE	BÝVANIE	1,753	1,753	1	1,753	PD	1,753 ZÁVLAHY	II.	ZMENA VÝMERY PŮVODNÉHO FUNKČNÉHO VYUŽITIA
----	-------------------	---------	-------	-------	---	-------	----	---------------	-----	---



ATELIÉR OLYMPIA □ URBANIZMUS, ÚZEMNÉ A KRAJINNÉ PLÁNOVANIE, ARCHITEKTÚRA WOLKROVA 4, 851 01 BRATISLAVA, Tel/fax 02/62 41 03 07, e-mail: atelier.olympia@stonline.sk

ZMENY A DOPLNKY Č.1/2008 ÚZEMNÉHO PLÁNU OBCE ZLATNÁ NA OSTROVE

Objednávateľ : OBEC ZLATNÁ NA OSTROVE Dátum : DECEMBER / 2008

Autorský kolektív : Ing.arch.Igor Petro, Ing.arch.Eva Žolnayová, Ing.Barbora Sýkorová
Ing.Peter Rakšányi PhD, Ing.V.Borovan, Ing.P.Tittel, Ing.P.Musil, Ing.P.Bartalos

VYHODNOTENIE DÔSLEDKOV STAVEBNÝCH A INÝCH NÁVRHOV NA POĽNOHOSPODÁRSKEJ PÔDE

MIERKA 1:5000

8ZD 1/2008

FORMÁT: 2xA4