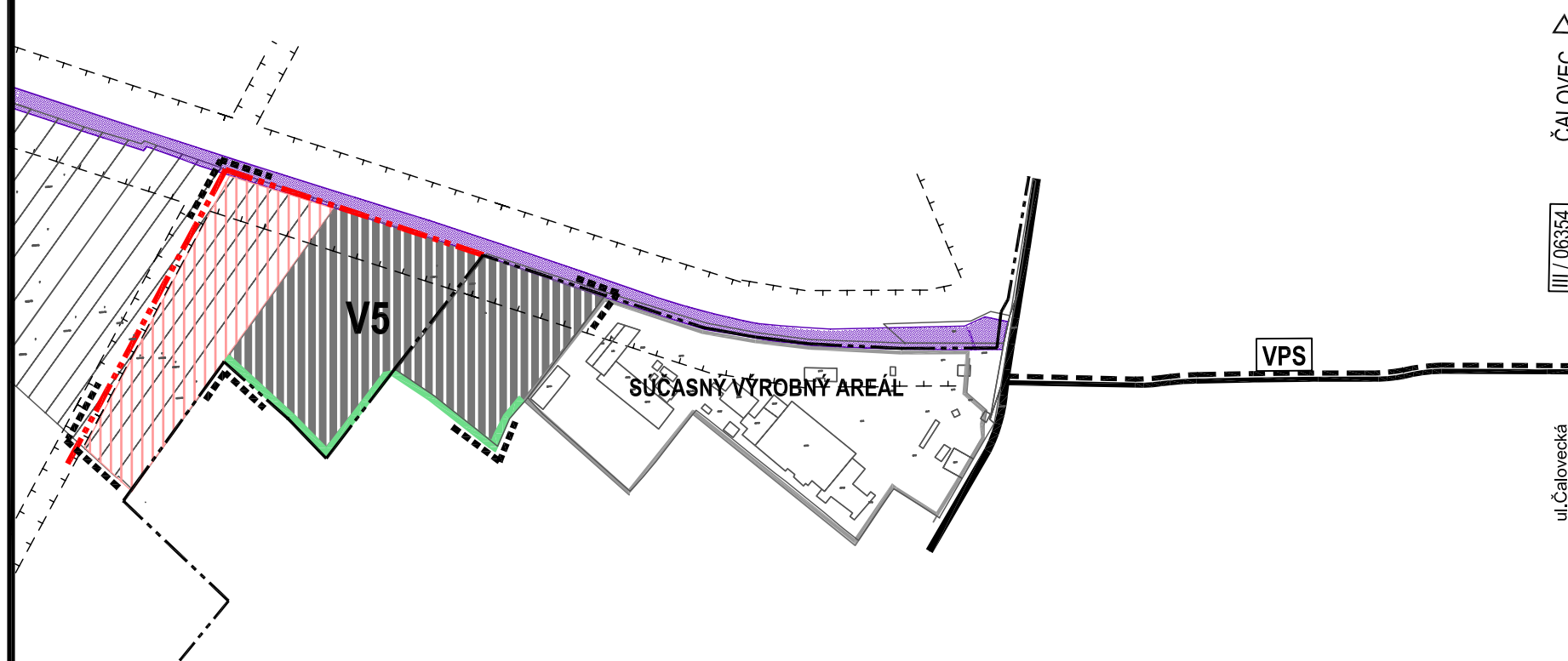
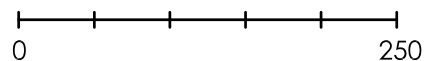
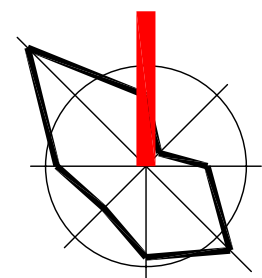


# ZMENY A DOPLNKY Č.1/2008 ÚZEMNÉHO PLÁNU OBCE ZLATNÁ NA OSTROVE

KOMPLEXNÝ URBANISTICKÝ NÁVRH, PRIESTOROVÉ USPORIADANIE  
FUNKČNÉ VYUŽÍVANIE ÚZEMIA



STAV	NÁVRH	
		HRANICA RIEŠENÉHO ÚZEMIA
		HRANICA ZASTAVANÉHO ÚZEMIA OBCE K 1.1.1990
		NÁVRH ROZŠÍRENIA ZASTAVANÉHO ÚZEMIA OBCE
		PLOCHA BÝVANIA V RODINNÝCH DOMOCH SO ZÁHRADAMI - ZMENA ROZLOHY ZÓNY BÝVANIA B4
		SÚČASNÝ PRIEMYSelnÝ AREÁL
		V5 PLOCHA VÝROBNÝCH SLUŽIEB, DISTRIBÚCIE A SKLADOV
		IZOLAČNÁ ZELEŇ
		CESTY ŠTÁTNE A REGIONÁLNE - FUNKCIA ZBERNÁ
		NÁVRH ROZŠÍRENIA MIESTNEJ CESTY-FUNKCIA OBSLUŽNÁ
		ŽELEZNIČNÁ TRÁŤ Č.131 BRATISLAVA - KOMÁRNO
		PLOCHY PRE VEREJNOPROSPEŠNÉ STAVBY
		OCHRANNÉ PÁSMA VŠETKÝCH DRUHOV



ATELIÉR OLYMPIA □ URBANIZMUS, ÚZEMNÉ A KRAJINNÉ PLÁNOVANIE, ARCHITEKTÚRA  
WOLKROVA 4, 851 01 BRATISLAVA, Tel/fax 02/62 41 03 07, e-mail: atelier.olympia@stonline.sk

ZMENA Č.1/2008 ÚZEMNÉHO PLÁNU OBCE ZLATNÁ NA OSTROVE

Objednávateľ : OBEC ZLATNÁ NA OSTROVE Dátum : DECEMBER / 2008

Autorský kolektív : Ing.arch.Igor Petro, Ing.arch.Eva Žolnayová, Ing.Barbora Sýkorová  
Ing.P.Rakšányi PhD, Ing.V.Borovan, Ing.P.Tittel, Ing.P.Musil, Ing.P.Bartalos

KOMPLEXNÝ URBANISTICKÝ NÁVRH, PRIESTOROVÉ USPORIADANIE FUNKČNÉ VYUŽÍVANIE ÚZEMIA

MIERKA 1:5000

4ZD1/2008

FORMÁT: 2xA4