



## LEGENDA

STAV

NÁVRH




HRANICA ZASTAVANÉHO ÚZEMIA OBCE / NÁVRH ROZŠÍRENIA ZASTAVANÉHO ÚZEMIA



LOKALITA POĽNOHOSPODÁRSKEJ PŮDY NAVRHNUTÁ NA ODŇATIE S OZNAČENÍM



DRUH POZEMKU - ZÁHRADA



OSOBITNE CHRÁNENÁ POĽNOHOSPODÁRSKA PŮDA

Schvaľovacia doložka:

Zmeny a doplnky č.5/2022 Územného plánu obce Zlatná na Ostrove  
Obecné zastupiteľstvo v Zlatnej na Ostrove schvaľuje  
uznesením č. 27/2022-5 dňa 20.09.2022

Ing. Eva Varjúová  
starostka obce

## ÚZEMNÝ PLÁN OBCE ZLATNÁ NA OSTROVE -ZMENY A DOPLNKY č.5/2022

OBSTARÁVATEĽ: OBEC ZLATNÁ NA OSTROVE, ŠKOLSKÁ 184, 948 12 ZLATNÁ NA OSTROVE

SPRACOVATEĽ: ATELIÉR OLYMPIA, spol. s r.o., WOLKROVA 4, 851 01 BRATISLAVA

HLAVNÝ RIEŠITEĽ: ING. ARCH. EVA ŽOLNAYOVÁ

NÁZOV VÝKRESU: VYHODNOTENIE DÔSLEDKOV STAVEBNÝCH ZÁMEROV A INÝCH  
NÁVRHOV NA POĽNOHOSPODÁRSKEJ PŮDE

MIERKA 1:5 000

8 -ZD5 -priemät v ÚPN obce

DÁTUM : 10/2022